

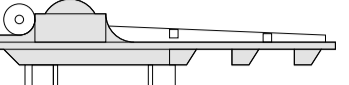
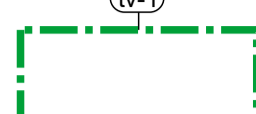
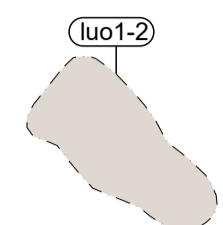
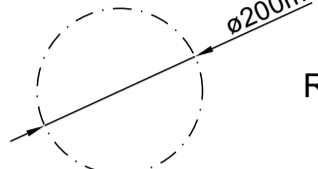






- MERKINTÖJEN SELITYKSET**
-  OHJEELLINEN UUSI TIEHYTEYS
  -  NYKYINEN / KUNNOSTETTAVA TIEHYTEYS
  -  OHJEELLINEN VOIMALAN NOSTO- JA ASENNUSALUE
  -  TUULIVOIMALOIDEN ALUE
  -  LUONNON MONIMUOTOISUUDEN KANNALTA ERITYISEN TÄRKEÄ ALUE
  -  ROOTTORIN PYÖRIMISALUE
  -  HANKEALUEEN RAJA
  -  MUINAISMUISTOKOHDE
  -  YLEISKAAVAN MUKAINEN VOIMALANUMEROINTI
  -  VARASTOALUE

K.osa/Kylä	Kortteli/Tila	Tontti/Rekno	Viranomaisten merkintöjä	
Rakennusvaihe	Koordinaattijärjestelmä		Kork. Järj.	
Rakennuskohteen nimi ja osoite		ETRS-TM35Fin		Mittakaava
Halsuan Tuulivoima Oy Honkakankaan tuulivoimapuisto Halsua		Suunnitelmapaketti Honkakangas		1:10000
<b>RAMBOLL</b> Ramboll Finland Oy Kauppatori 1-3F 00100 Seinäjoki		Suunn.ala	Työnro	Piirustusnro
			1510067755	743x840
		<b>KAR-2</b>		Muutos
Suunn.(nimi, tutkinto, allekirjoitus)		Piirt.	Hyv.	Pvm
Marko Olli		TKos		26.1.2022