

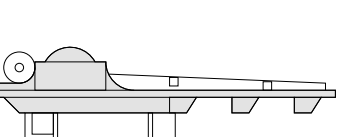
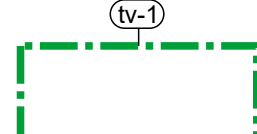
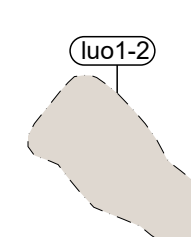
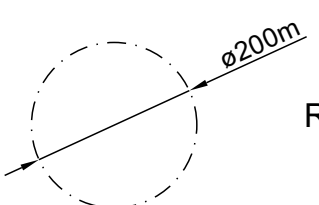

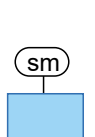
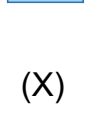



- MERKINTÖJEN SELITYKSET**
-  OHJEELLINEN UUSI TIEYHTEYS
 -  NYKYINEN / KUNNOSTETTAVA TIEYHTEYS
 -  OHJEELLINEN VOIMALAN NOSTO- JA ASENNUSALUE
 -  TUULIVOIMALOIDEN ALUE
 -  LUONNON MONIMUOTOISUUDEN KANNALTA ERTYISEN TÄRKEÄ ALUE
 -  ROOTTORIN PYÖRIMISALUE
 -  HANKEALUEEN RAJA
 -  MUINAISMUISTOKOHDE
 -  YLEISKAAVAN MUKAINEN VOIMALANUMEROINTI
 -  VARASTOALUE

K.osa/Kylä	Korttel/Tila	Tontti/Rekro	Viranomaisten merkintä	
Rakennusohjelman nimi ja osite	Koordinatijärjestelmä			Kort. järj.
Rakennusohjelman nimi ja osite	ETRS-TM35fn			Mittakaava
Halsuan Tuulivoima Oy	Piirustuksen sisältö			1:10500
Kanniston tuulivoimapuisto	Suunnitelmapartta			
Halsua				
RAMBOLL	Ramboll Finland Oy Kauppatori 1-3F 60100 Seinäjoki	Suunn.ala	Työnro	Piirustusko
			1510067755	891X840
		Piirustusro		Muutos
			KAR-3	
Suunn.(nimi, tulkinto, allekirjotus)	Piir.	Thv.		Pvm
Marko Olli	TKos			26.1.2022