

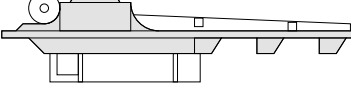
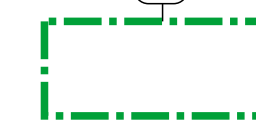
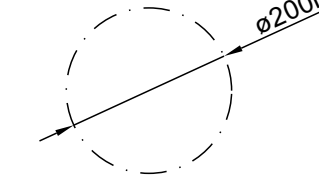




- MERKINTÖJEN SELITYKSET**
-  OHJEELLINEN UUSI TIEYHTEYS
 -  NYKYINEN / KUNNOSTETTAVA TIEYHTEYS
 -  OHJEELLINEN VOIMALAN NOSTO- JA ASENNUSALUE
 -  TUULIVOIMALOIDEN ALUE
 -  ROOTTORIN PYÖRIMISALUE
 -  HANKEALUEEN RAJA
 -  YLEISKAAVAN MUKAINEN VOIMALANUMEROINTI

K.osa/Kylä	Kortteli/Tila	Tonnti/Reknro	Viranomaisten merkintöjä	
		74-405-297-1	Koordinaattijärjestelmä	Kork. järj.
Rakennustoimenpide			ETRS-TM35fin	
Rakennuskohteen nimi ja osoite			Piirustuksen sisältö	Mittakaava
Halsuan Tuulivoima Oy Honkakankaan tuulivoimapuisto Halsua			Asemapiirustus Voimala HAL.10042 (104)	1:2000
	Ramboll Finland Oy Kauppatori 1-3F 60100 Seinäjoki	Suunn.ala	Työnro	Piirustuskoko
			1510067755	297 X 840
			Piirustusnro	Muutos
			HAL.10042	
Suunn.(nimi, tutkinto, allekirjoitus)			Piirt.	Hyv.
Marko Olli			TKos	Pvm
				26.1.2022

*etäisyys voimalan keskipisteestä lähimpään kiinteistörajaan