

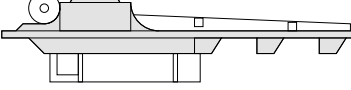
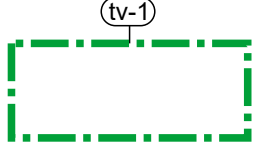
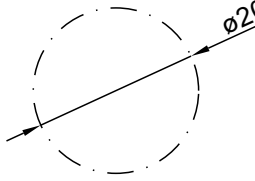

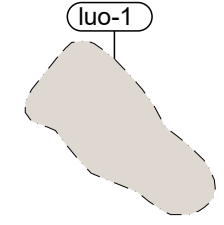



- MERKINTÖJEN SELITYKSET**
-  OHJEELLINEN UUSI TIEYHTEYS
 -  NYKYINEN / KUNNOSTETTAVA TIEYHTEYS
 -  OHJEELLINEN VOIMALAN NOSTO- JA ASENNUSALUE
 -  ^(tv-1) TUULIVOIMALOIDEN ALUE
 -  ^{ø200m} ROOTTORIN PYÖRIMISALUE
 -  HANKEALUEEN RAJA
 -  ^(luo-1) LUONNON MONIMUOTOISUUDEN KANNALTA ERITYISEN TÄRKEÄ ALUE
 -  (X) YLEISKAAVAN MUKAINEN VOIMALANUMEROINTI

*etäisyys voimalan keskipisteestä lähimpään kiinteistörajaan

K.osa/Kylä	Kortteli/Tila	Tonitti/Reknro	Viranomaisten merkintöjä	
		74-402-74-0	Koordinaattijärjestelmä	Kork. järj.
Rakennustoimenpide			ETRS-TM35fin	
Rakennuskohteen nimi ja osoite			Piirustuksen sisältö	Mittakaava
Halsuan Tuulivoima Oy Kanniston tuulivoimapuisto Halsua			Asemapiirustus Voimala HAL.1292 (29)	1:2000
 Ramboll Finland Oy Kauppatori 1-3F 60100 Seinäjoki			Suunn.ala	Työnro
				1510067755
			Piirustusnro	Muutos
			HAL.1292	
Suunn.(nimi, tutkinto, allekirjoitus)			Piirt.	Hyv.
Marko Olli			TKos	Pvm
				26.1.2022