

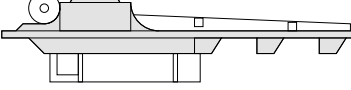
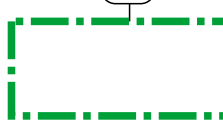
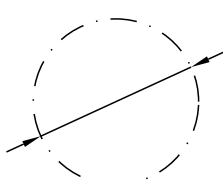

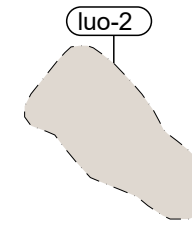




- MERKINTÖJEN SELITYKSET**
-  OHJEELLINEN UUSI TIEYHTEYS
 -  NYKYINEN / KUNNOSTETTAVA TIEYHTEYS
 -  OHJEELLINEN VOIMALAN NOSTO- JA ASENNUSALUE
 -  ^{tv-1} TUULIVOIMALOIDEN ALUE
 -  $\varnothing 200m$ ROOTTORIN PYÖRIMISALUE
 -  HANKEALUEEN RAJA
 -  ^{luo-2} LUONNON MONIMUOTOISUUDEN KANNALTA ERITYISEN TÄRKEÄ ALUE
 -  (X) YLEISKAAVAN MUKAINEN VOIMALANUMEROINTI

K.osa/Kylä	Kortteli/Tila	Tonnti/Rekno	Viranomaisten merkintöjä	
		74-402-6-147	Koordinaattijärjestelmä	Kork. järj.
Rakennustoimenpide			ETRS-TM35fin	
Rakennuskohteen nimi ja osoite			Piirustuksen sisältö	Mittakaava
Halsuan Tuulivoima Oy Kanniston tuulivoimapuisto Halsua			Asemapiirustus Voimala HAL.1573 (57)	1:2000
		Ramboll Finland Oy Kauppatori 1-3F 60100 Seinäjoki	Suunn.ala	Työnro
				1510067755
			Piirustusnro	Piirustuskoko
			HAL.1573	297 X 840
				Muutos
Suunn.(nimi, tutkinto, allekirjoitus)			Piirt.	Hyv.
Marko Olli			TKos	Pvm
				26.1.2022

*etäisyys voimalan keskipisteestä lähimpään kiinteistörajaan