

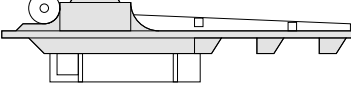
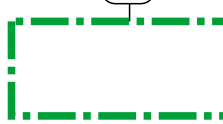
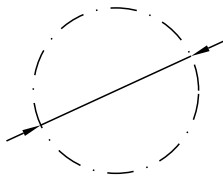





- MERKINTÖJEN SELITYKSET**
-  OHJEELLINEN UUSI TIEYHTEYS
  -  NYKYINEN / KUNNOSTETTAVA TIEYHTEYS
  -  OHJEELLINEN VOIMALAN NOSTO- JA ASENNUSALUE
  -  TUULIVOIMALOIDEN ALUE
  -  ROOTTORIN PYÖRIMISALUE
  -  HANKEALUEEN RAJA
  -  (X) YLEISKAAVAN MUKAINEN VOIMALANUMEROINTI

K.osa/Kylä	Kortteli/Tila	Tonnti/Rekno	Viranomaisten merkintöjä	
		74-402-35-0	Koordinaattijärjestelmä	Kork. järj.
Rakennustoimenpide			ETRS-TM35fin	
Rakennuskohteen nimi ja osoite			Piirustuksen sisältö	Mittakaava
Halsuan Tuulivoima Oy Kanniston tuulivoimapuisto Halsua			Asemapiirustus Voimala HAL.1634 (63)	1:2000
	Ramboll Finland Oy Kauppatori 1-3F 60100 Seinäjoki	Suunn.ala	Työnro	Piirustuskoko
			1510067755	297 X 840
			Piirustusnro	Muutos
			<b>HAL.1634</b>	
Suunn.(nimi, tutkinto, allekirjoitus)			Piirt.	Hyv.
Marko Olli			TKos	Pvm
				26.1.2022