

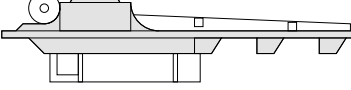
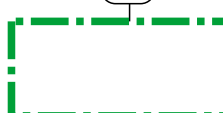
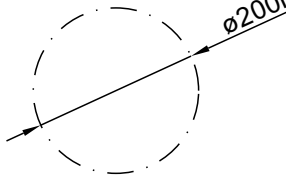




- MERKINTÖJEN SELITYKSET**
-  OHJEELLINEN UUSI TIEYHTEYS
 -  NYKYINEN / KUNNOSTETTAVA TIEYHTEYS
 -  OHJEELLINEN VOIMALAN NOSTO- JA ASENNUSALUE
 -  ^(tv-3) TUULIVOIMALOIDEN ALUE
 -  $\phi 200m$ ROOTTORIN PYÖRIMISALUE
 -  HANKEALUEEN RAJA
 -  (X) YLEISKAAVAN MUKAINEN VOIMALANUMEROINTI

*etäisyys voimalan keskipisteestä lähimpään kiinteistörajaan

K.osa/Kylä	Kortteli/Tila	Tontti/Rekno	Viranomaisten merkintöjä	
		74-405-253-0		
Rakennustoimenpide			Koordinaattijärjestelmä	Kork. järj.
			ETRS-TM35fin	
Rakennuskohteen nimi ja osoite			Piirustuksen sisältö	Mittakaava
Halsuan Tuulivoima Oy Honkakankaan tuulivoimapuisto Halsua			Asemapiirustus Voimala HAL.1702 (70)	1:2000
	Ramboll Finland Oy Kauppatori 1-3F 60100 Seinäjoki	Suunn.ala	Työnro	Piirustuskoko
			1510067755	297 X840
			Piirustusnro	Muutos
			HAL.1702	
Suunn.(nimi, tutkinto, allekirjoitus)			Piirt.	Hyv.
Marko Olli			TKos	Pvm
				26.1.2022